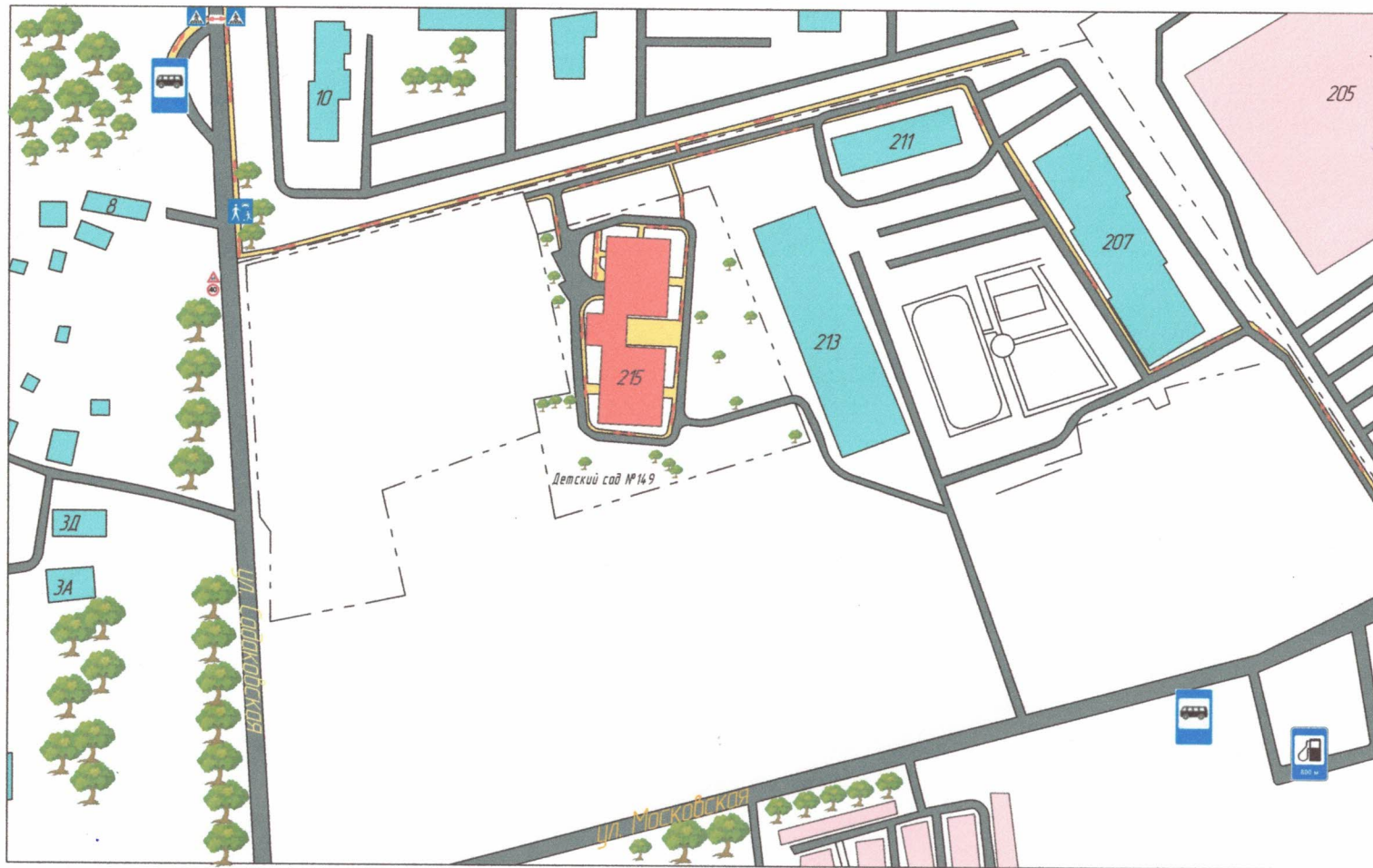















Схема безопасного маршрута воспитанников МКДОУ №149 г. Кирова



Условные обозначения:

-  – Знак особого предписания 5.19.1 "Пешеходный переход"
-  – Знак особого предписания 5.21 "Жилая зона"
-  – Знак особого предписания 5.16 "Место остановки автобуса и (или) троллейбуса"
-  – Предупреждающий знак 1.23 "Дети"
-  – Запрещающий знак 3.24 "Ограничение максимальной скорости"
-  – Знак сервиса 7.3 "Автозаправочная станция"
-  – Проезжая часть
-  – Тротуар
-  – Жилые дома
-  – Здание детского сада
-  – Ограждение
-  – Пути движения родителей с воспитанниками
-  – Пути движения транспорта




Утверждаю: *Заведующий МКДОУ №149* *С.П. Дудова*

*Пути движения транспортных средств к местам разгрузки/погрузки
и рекомендуемые пути передвижения детей по территории МКДОУ № 149.*



Условные обозначения:

- Проезжая часть
- Тротуар
- Жилые дома
- Здание детского сада
- Ограждение
- Пути движения родителей с воспитанниками
- Пути движения транспорта



*Утверждаю: заведующий МКДОУ № 149 **Сул. С.П. Дудова***